



ОБЩИНА СУХИНДОЛ



**ДОКЛАД С РЕЗУЛТАТИ ОТ ПРОВЕДЕНО
АНКЕТНО ПРОУЧВАНЕ ЗА РАЗРАБОТВАНЕТО
НА ПЛАН ЗА ИНТЕГРИРАНО РАЗВИТИЕ НА
ОБЩИНА СУХИНДОЛ 2021-2027 Г.**

- Май 2020 -

СЪДЪРЖАНИЕ

СПИСЪК НА ФИГУРИТЕ.....	1
СПИСЪК НА ТАБЛИЦИТЕ.....	1
1. ВЪВЕДЕНИЕ.....	2
2. РЕЗУЛТАТИ ОТ АНКЕТНОТО ПРОУЧАВАНЕ.....	4
2.1. ПРОФИЛ НА РЕСПОНДЕНТИТЕ	4
2.2. ПРОФИЛ НА ОБЩИНАТА И ВЪЗМОЖНОСТИ ЗА РАЗВИТИЕ.....	6
2.3. НАБЛЮДЕНИЕ И ПУБЛИЧНОСТ НА ПЛАНА.....	14
3. ОСНОВНИ ИЗВОДИ ОТ РЕЗУЛТАТИТЕ ОТ АНКЕТНОТО ПРОУЧАВАНЕ	16
4. ПРЕДЛОЖЕНИЯ ЗА ПРОЕКТИ, НАПРАВЕНИ В АНКЕТНИТЕ КАРТИ.....	17

СПИСЪК НА ФИГУРИТЕ

ФИГУРА 1. НА ТЕРИТОРИЯТА НА КОЕ СЕЛИЩЕ ЖИВЕЕТЕ?	4
ФИГУРА 2. НА ТЕРИТОРИЯТА НА КОЕ СЕЛИЩЕ УЧИТЕ ИЛИ РАБОТИТЕ?	4
ФИГУРА 3. КЪМ КОЯ ОТ ИЗБРОЕНИТЕ ГРУПИ СЕ ОПРЕДЕЛЯТЕ?	5
ФИГУРА 4. ВАШИЯТ ПОЛ Е.....	5
ФИГУРА 5. ВАШАТА ВЪЗРАСТ Е	6
ФИГУРА 6. ВАШЕТО НАЙ-ВИСОКО ПРИДОБИТО ОБРАЗОВАНИЕ Е.....	6
ФИГУРА 7. В КАКВА ПОСОКА СЕ ПРОМЕНИ ОБЩИНАТА ПРЕЗ ПОСЛЕДНИТЕ 7 ГОДИНИ?	7
ФИГУРА 8. КАКВО ПОКАЗВА ВАШЕТО ЛИЧНО УСЕЩАНЕ ЗА ОБЩИНАТА СПРЯМО ОСТАНАЛИТЕ В СТРАНАТА?	7
ФИГУРА 9. НАСТОЯЩАТА ВИЗИЯ ЗА РАЗВИТИЕ НА ОБЩИНАТА Е „ОБЩИНА СУХИНДОЛ – ПРЕСЕЧНА ТОЧКА НА МОДЕРНАТА ИКОНОМИКА И ЗАПАЗЕНИТЕ ТРАДИЦИИ, МЯСТО ЗА РАЗВИТИЕ НА ЛИЧНОСТТА СРЕД ОПАЗЕНА ПРИРОДНА СРЕДА И ПРИВЛЕКАТЕЛНА ТУРИСТИЧЕСКА ДЕСТИНАЦИЯ“. СЧИТАТЕ ЛИ, ЧЕ Е НЕОБХОДИМА НОВА ВИЗИЯ ЗА РАЗВИТИЕ НА ОБЩИНАТА?	8
ФИГУРА 10. НАЙ-ОСНОВНИТЕ ПРОБЛЕМИ В ОБЩИНА СУХИНДОЛ, СПОРЕД ПОСОЧВАНИЯТА В АНКЕТНАТА КАРТА.....	11
ФИГУРА 11. КОИ ТРЯБВА ДА БЪДАТ ПРИОРИТЕТНИТЕ НАПРАВЛЕНИЯ ЗА ИКОНОМИЧЕСКО РАЗВИТИЕ В ОБЩИНАТА И ОЦЕНЕТЕ ТЯХНАТА ЗНАЧИМОСТ ЗА ВАС?	12
ФИГУРА 12. КОИ СА НАЙ-НЕОБХОДИМИТЕ МЕРКИ ЗА ПОДОБРЯВАНЕ НА СЪСТОЯНИЕТО В ОБЩИНАТА И ОЦЕНЕТЕ ТЯХНАТА ЗНАЧИМОСТ ЗА ВАС?	13
ФИГУРА 13. НА КАКВА ПОМОЩ РАЗЧИТАТЕ В МОМЕНТА И НА КАКВО БИХТЕ ИСКАЛИ ДА РАЗЧИТАТЕ?.....	14
ФИГУРА 14. КАКВИ ИЗТОЧНИЦИ НА ИНФОРМАЦИЯ ИЗПОЛЗВАТЕ ЗА ЗАПОЗНАВАНЕ С РАЗВИТИЕТО НА ОБЩИНАТА?	15

СПИСЪК НА ТАБЛИЦИТЕ

ТАБЛИЦА 1. ПРОЕКТИ ЗА РЕАЛИЗИРАНЕ СЪВМЕСТНО СЪСЕДНИ ОБЩИНИ.....	10
ТАБЛИЦА 2. НАПРАВЕНИ ПРЕДЛОЖЕНИЯ ЗА ПРОЕКТИ И ИНИЦИАТИВИ ЗА РЕАЛИЗАЦИЯ В ПИРО СУХИНДОЛ 2021-2027 Г.	17

1. ВЪВЕДЕНИЕ

Настоящият доклад отразява резултатите от проведеното анкетно проучване сред населението, живеещо и работещо на територията на община Сухиндол, във връзка с изготвянето на План за интегрирано развитие на община (ПИРО) Сухиндол 2021-2027 г. Анкетното проучване дава възможност на заинтересованите страни да дадат своите мнения за развитието на общината, нейните основни проблеми, силни страни и перспективи, които да бъдат взети предвид при изготвянето на плана. ПИРО като основен стратегически документ на общинската администрация се изготвя при стриктно спазване на принципа на партньорство със заинтересованите страни и осигуряване на информация и публичност на процеса.

Цели на проучването:

- Осигуряване на прозрачност и публичност при изготвянето на ПИРО Сухиндол 2021-2027 г.;
- Отразяване на мнението на заинтересованите страни за развитието на община Сухиндол 2021-2027 г.;
- Оценка на състоянието на общината – проблеми и потенциали;
- Отчитане на нагласите за приоритети за развитие на общината;
- Набелязване на конкретни проектни идеи, мерки и дейности.

Целеви групи: всички идентифицирани заинтересовани страни в комуникационната стратегия за изготвяне на ПИРО Сухиндол:

- Работна група за изготвянето на ПИРО
- Общински съветници
- Кметове на населени места
- Читалища
- Граждани
- Съседни общини – потенциални партньори за интегрирани проекти

Метод за набиране на информацията: самостоятелно попълване от респондентите на специално изготвена анкетна карта.

Начин на провеждане: разпространението на анкетната карта бе съобразно идентифицираните канали за комуникация, описани в комуникационната стратегия за изготвяне на ПИРО Сухиндол – публикуване на съобщение и на самата анкетна карта в официалния сайт на общината; разпечатани екземпляри от анкетната карта бяха осигурени в приемната на деловодството на общината; чрез електронната поща беше изпратен линк за попълването ѝ в електронен вариант на всички идентифицирани в комуникационната стратегия заинтересовани страни.

Период на провеждане: м. април-май 2020 година.

Ограничения: поради приетия от Народното събрание Закон за мерките и действията по време на извънредното положение, с грижа за здравето и сигурността на служителите и респондентите и във връзка с мерките за ограничаване на разпространението на COVID-19, не се реализира проучване чрез директен контакт с населението и не са правени интервюта „лице в лице“.

Доклад с резултати от проведено анкетно проучване за разработването на План за интегрирано развитие на община Сухиндол 2021-2027 г.

Анкетната карта се състои от 19 въпроса, които са разделени в три раздела, както следва:

1. Профил на общината и възможности за развитие;
2. Наблюдение и публичност на плана;
3. Профил на респондента.

Въпросите от анкетата са както затворени - с изброени възможности за отговор, така и отворени - без посочени възможности за отговор.

Резултатите от проведеното анкетно проучване са взети предвид при разработване на стратегическата рамка и програмата за реализация на План за интегрирано развитие на община Сухиндол 2021-2027 г.

2. РЕЗУЛТАТИ ОТ АНКЕТНОТО ПРОУЧАВАНЕ

2.1. ПРОФИЛ НА РЕСПОНДЕНТИТЕ

Почти всички респонденти, участвали в проучването, живеят в община Сухиндол. В анкетиранията участваха представители на общинската администрация и съвет, на бизнес организации, на местни образователни, културни и социални институции и граждани.

Въпрос: На територията на кое селище живеете?

Всички, отговорили на този въпрос от анкетиранията, са заявили, че пребивават на територията на община Сухиндол. Най-силно представени от респондентите са жителите на с. Бяла река и гр. Сухиндол – с по 27%. Най-голям дял от респондентите (70%) живеят в гр. Сухиндол, 26% са на цялата територия на общината. В анкетата са се включили и хора, които пребивават извън община Сухиндол – 3%.

Фигура 1. На територията на кое селище живеете?



Въпрос: На територията на кое селище учите или работите?

По-голяма част от респондентите работят/учат в общинския център – 55%, а 40% са на територията на цялата общината. На територията на други общини работят/учат 5% от анкетиранията.

Фигура 2. На територията на кое селище учите или работите?



Въпрос: Към коя от изброените групи се определяте?

Най-голям дял от анкетираните има групата на пенсионерите – 40%. Следва групата на служителите, упражняващи неръчен труд – 37%. В 20% от случаите анкетираните са работници, упражняващи ръчен труд, а 3% от анкетите са попълнени от предприемачи или самонаети лица.

Фигура 3. Към коя от изброените групи се определяте?



Въпрос: Вашият пол е?

По-силно представени сред анкетираните са жените – 67%. Респондентите от мъжки пол са 30%, а не пожелалите да отговорят са 3%

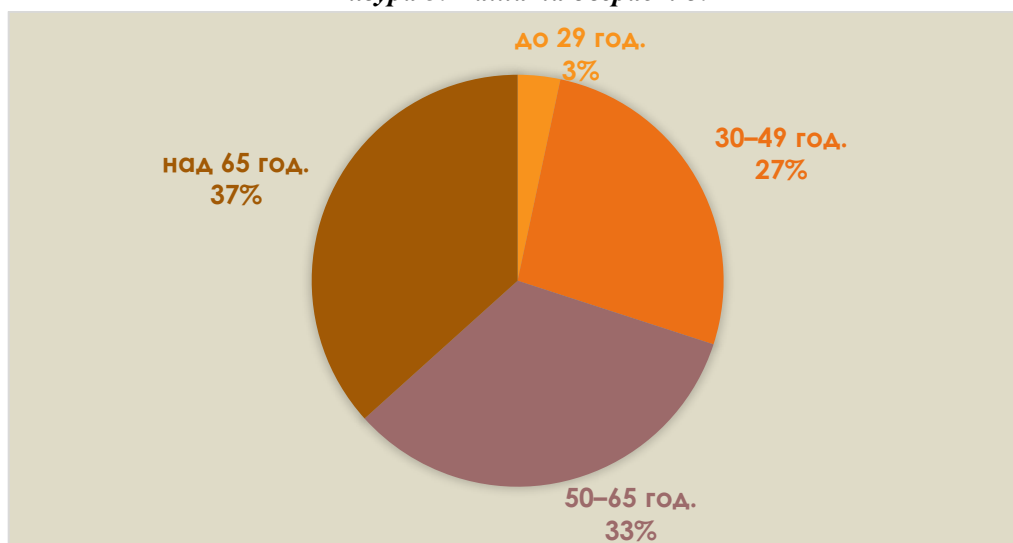
Фигура 4. Вашият пол е?



Въпрос: Вашата възраст е?

По отношение на възрастта на анкетираните е най-голяма групата на респондентите над 65 г. – 37%. След нея е тази на хората на възраст между 50 и 65 години – 33%. Групата 30-49 години съставлява 27% от анкетираните. Най-слабо застъпена е групата на участвалите в анкетата на възраст до 29 г. – 3%.

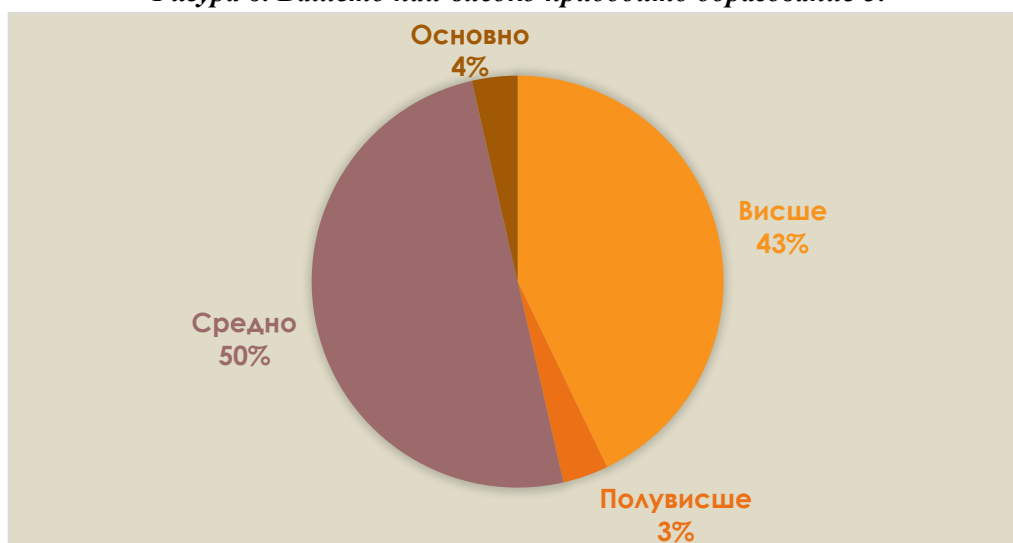
Фигура 5. Вашата възраст е?



Въпрос: Вашето най-високо придобито образование е?

Половината от всички анкетирани притежават завършено средно образование. 43% от участвалите в анкетата са хора с висше образование. Останалите 7% са разпределени между респондентите с полувисше и основно образование.

Фигура 6. Вашето най-високо придобито образование е?

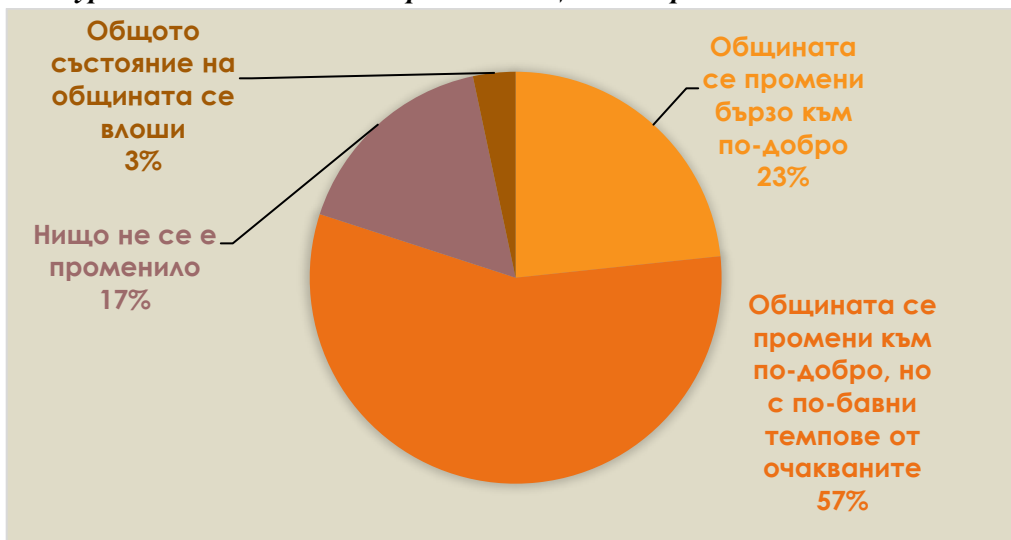


2.2. ПРОФИЛ НА ОБЩИНАТА И ВЪЗМОЖНОСТИ ЗА РАЗВИТИЕ

Въпрос: В каква посока се промени общината през последните 7 години?

На въпроса в каква посока се е променила общината през последните 7 години най-голям дял от респондентите (57%) отговарят, че тя се е променила към по-добро, но с по-бавни темпове от очакваното, следвани от тези, които смятат, че „общината се е променила бързо към по-добро“ – 23%. Според 17% от анкетираните считат, че нищо не се е променило, а 3% от отговорилите са на мнение, че общото състояние на общината се е влошило за последните седем години.

Фигура 7. В каква посока се промени общината през последните 7 години?



Въпрос: Какво показва Вашето лично усещане за общината спрямо останалите в страната?

Мнозинството от респонденти (80%) считат, че община Сухиндол е като повечето общини в България, докато 17% са на мнението, че общината е в по-добро състояние спрямо повечето общини в страната. Най-малък е дялът на анкетираните, които считат, че общината е в по-неблагоприятно състояние от повечето общини в страната.

Фигура 8. Какво показва Вашето лично усещане за общината спрямо останалите в страната?



Въпрос: Настоящата визия за развитие на общината е „Община Сухиндол – привлекателно място за живот с условия за развитие на личността и икономическата активност при наличие на запазена околна среда и самобитност“. Считате ли, че е необходима нова визия за развитие на общината?

Визията за развитието на общината дава характеристики на специфичния потенциал на общината и насоките за бъдещото ѝ развитие. Тя отразява перспективите пред регионалното и пространственото развитие на територията на общината на основата на икономическите и социалните фактори.

Доклад с резултати от проведено анкетно проучване за разработването на План за интегрирано развитие на община Сухиндол 2021-2027 г.

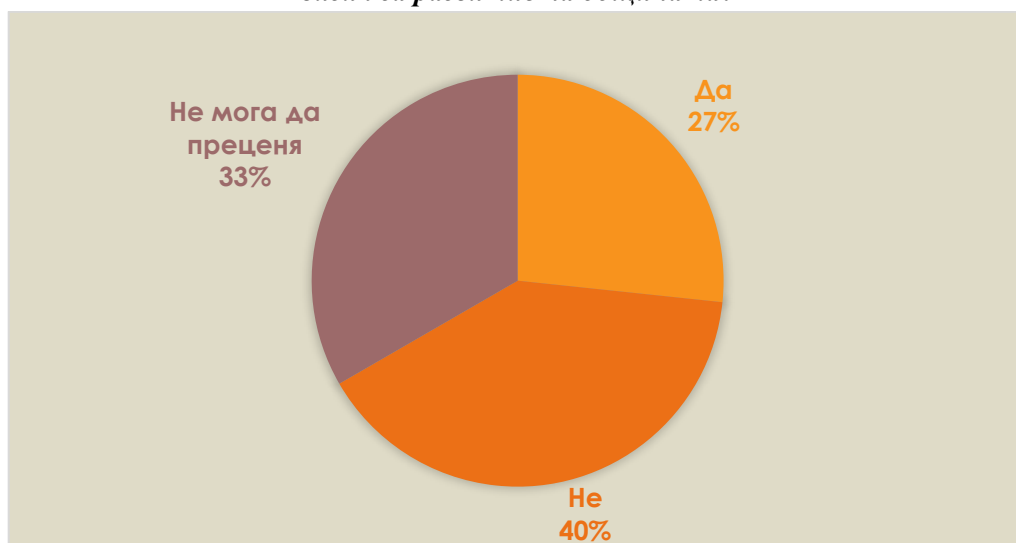
С оглед на получените отговори на този въпрос, става ясно, че по-голямата част от гражданите не разбират смисъла на „визията“. Под думата „визия“ те възприемат облика на самата община, начина, по който тя изглежда и проблемите, които виждат те. Част от тях в „отворената част на въпроса“ предлагат проекти, които биха могли да се реализират от общината.

40% от респондентите считат, че настоящата визия на общината е подходяща и няма нужда от промяна. Една трета от отговорилите не могат да преценят дали е необходима нова визия за развитие, а според 27% от анкетираните е необходимо визията да бъде подменена.

Въпреки големия брой респонденти, които считат, че е необходима нова визия, малко са дали конкретно предложение за такава, но дори тези, които са го направили, по-скоро са посочили акценти, които да се застъпят чрез визията.

- Да се развиват по хармонично всички населени места в общината – не само да се развива общинския център;
- Повече реклама, изграждане и развитие на социални услуги;
- Да се подобрят необходимите условия за живот и работа;
- Да се развива селският туризъм на територията на общината.

Фигура 9. Настоящата визия за развитие на общината е „Община Сухиндол – пресечна точка на модерната икономика и запазените традиции, място за развитие на личността сред опазена природна среда и привлекателна туристическа дестинация“. Считате ли, че е необходима нова визия за развитие на общината?



Въпрос: Кои са най-ценните ресурси на общината – забележителни местности, селища, природни и исторически обекти, които трябва да бъдат съхранени и развити, и с които бихте искали да се гордеете?

Въпросът е отворен и не са изброени възможни отговори. Сред гражданите на община Сухиндол преобладава мнението, че природата е най-ценният ресурс на общината. По тяхно мнение това е и основна възможност за развитие на туризма.

Най-голям дял от респондентите определят язовир „Александър Стамболийски“ за най-важният ресурс на разположение на общината. Язовирът е първият голям язовир в България – с площ от 205 милиона м² построен е през 1954 г. и попада на територията на 2 области – област

Доклад с резултати от проведено анкетно проучване за разработването на План за интегрирано развитие на община Сухиндол 2021-2027 г.

Габрово, община Севлиево и област Велико Търново, община Сухиндол. Язовира предлага възможности за развитие на широк спектър от дейности – туризъм, рибарство, водни спортове, напояване, осигуряване на вода за питейни нужди и др.

На второ място анкетираните определят **лозаро-винарството** като ценен ресурс, с който община Сухиндол разполага. Лозаро-винарството е традиционен отрасъл за общината. За това говори и масово честване на празника Трифон Зарезан, който е и официален празник на община Сухиндол. Налични са предпоставки за изграждането на лозаро-винарски туризъм.

Други важни ресурси, с които община Сухиндол разполага според анкетираните, са:

- Поречието на река Росица, попадащо в защитени територии по НАТУРА 2000. Предоставя възможности за развитие на еко туризъм;
- Паметникът на Стефан Караджа в землището на село Красно градище – възможности за културен туризъм;
- Крепост „Калето“/“Калакастро“ – намира се на по-малко от 2 километра от с. Красно градище, разположено върху скален нос на левия бряг на р. Росица и издигащ се на 100 м над реката, но не е добре запазено. Въпреки това е подходящо за развитие на туризма.

Въпрос: Кои са трите най-важни проекта за общината, които трябва да бъдат реализирани до 2027 г.?

Въпросът е отворен и не са изброени възможни отговори. На този въпрос анкетираните дават идеи за проекти, които според тях са по-значими за общината. Най-важно за общината определят подобряването на инфраструктурата – укрепване на свлачищата, преасфалтиране на уличната мрежа, изграждането на канализация.

На второ място е групата на проекти свързани с обособяването на детски и спортни площадки. Като конкретни проекти са посочени проект за стадион в гр. Сухиндол, проект за спортна площадка към СУ „Св. Климент Охридски“ и необходимостта от изграждане на паркове и детски площадки.

Третата група, в която могат да се обединят останалите предложения, е насочена към откриването на нови работни места, но липсват конкретни предложения за проекти в тази насока.

За гражданите в общината е важно и опазването на околната среда, подобряване на инфраструктурата около язовир „Ал. Стамболийски“ и изграждането на ПСОВ.

Въпрос: Кой е най-важният проект за Вашето конкретно населено място, който трябва да бъде реализиран до 2027 г.?

Всяко населено място на територията на община Сухиндол има своите специфични нужди, върху които трябва да се работи. И на този въпрос се посочват отговори, сходни с тези от предишния. Най-важно според жителите на селата Бяла река и Красно градище е асфалтирането на уличната мрежа. Жителите на Горско Калугерово поставят акцент върху необходимостта от ремонтни дейности по сградата на бившия съвет в селото (административна сграда по настоящем). За жителите на Сухиндол най-важно е да бъде доизградена канализацията и да се положат усилия в насока – развитие на туризма.

Доклад с резултати от проведено анкетно проучване за разработването на План за интегрирано развитие на община Сухиндол 2021-2027 г.

Други проекти, които са предложени, са подмяна на ВиК мрежата, управление на свлачището, изграждане на детски площадки и да се рехабилитира пътната мрежа.

Въпрос: Какъв проект/и може да реализира Вашата община съвместно със съседните общини, които да допринесе за развитието на целия район? (Напишете имената на конкретните общини, проектна идея или сфера на партньорство.)

Въпросът е отворен и не са изброени възможни отговори. Конкретните предложения, които са направени от респондентите, са обобщени в таблицата по-долу. Голяма част от отговорите, въпреки че не предлагат конкретни проекти, предлагат дейностите да се извършват съвместно с общините Севлиево, Павликени, Велико Търново, както и останалите общини от област Велико Търново.

Таблица 1. Проекти за реализиране съвместно съседни общини

№	Проект	В партньорство с община:
1.	Развитие на еко туризъм	Павликени
2.	Въвеждането на автобусни линии Павликени-Сухиндол-Севлиево	Павликени и Севлиево
3.	Програма за бедствия и аварии	Павликени
4.	Реализиране на потенциала на язовир „Ал. Стамболийски“ – туризъм, аквакултури, водни спортове, къмпинг, риболов и др.	Севлиево

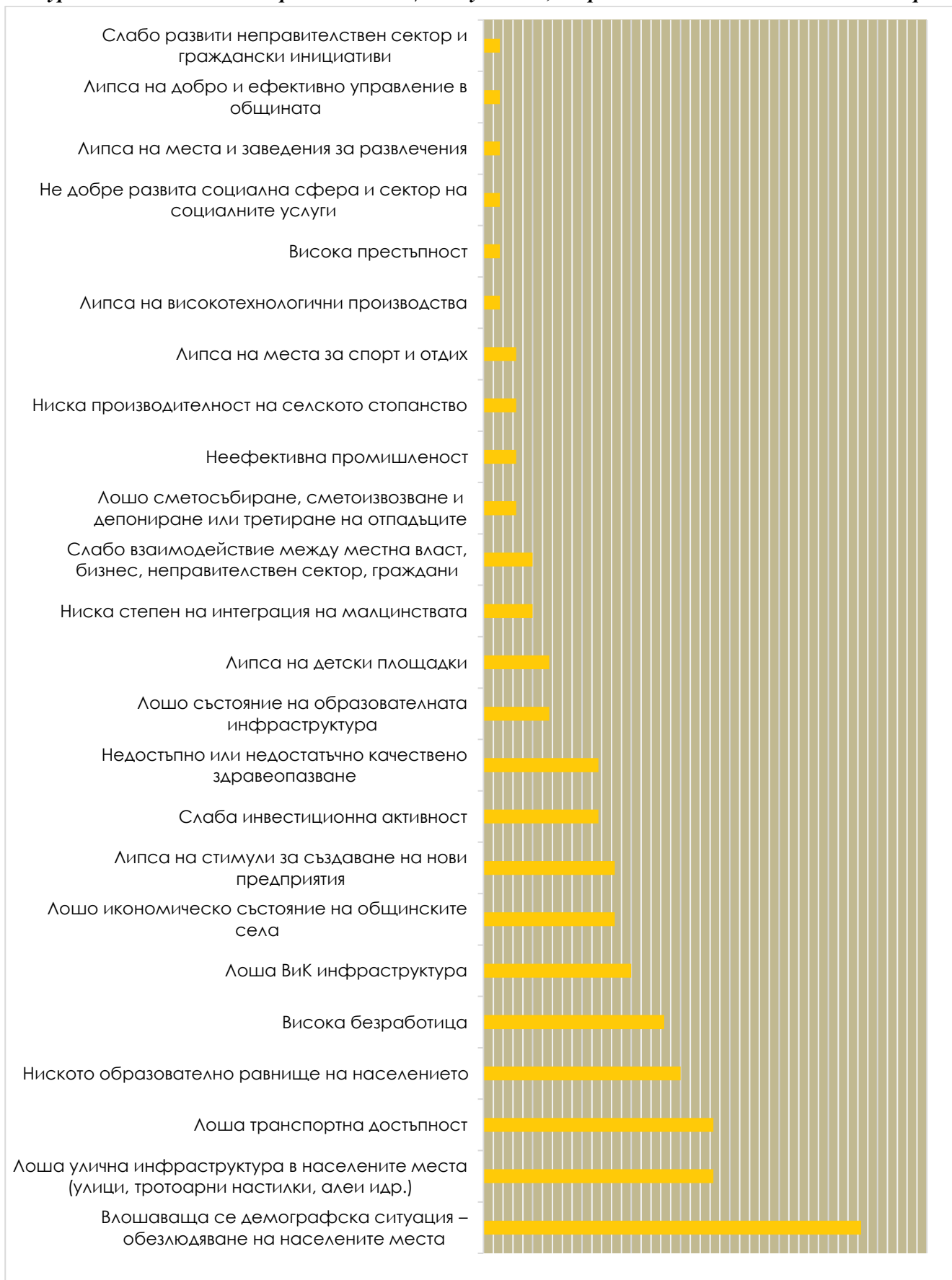
Въпрос: Кои са основните проблеми, които характеризират Вашата община в момента? (Посочете не повече от 5 отговора)

На въпроса Кои са основните проблеми на общината, в отговорите на респондентите се открояват три отговора. На първо място поставят: **влошаваща се демографска ситуация** – обезлюдяване на населените места. Второ място се разделя между проблемите – **лоша улична инфраструктура** в населените места (улица тротоарни настилки, алеи) и **лоша транспортна достъпност**.

Като **най-маловажни проблеми** гражданите определят – **лошо поддържаните паметници на културата и лошата социална грижа за хората в неравностойно положение**.

Всички възможни отговори, които бяха дадени в анкетната карта, са отбелязани като проблеми, върху които трябва да се работи.

Фигура 10. Най-основните проблеми в община Сухиндол, според посочванията в анкетната карта



Въпрос: Кои трябва да бъдат приоритетните направления за икономическо развитие в общината и оценете тяхната значимост за Вас? (Можете да оцените всяко направление)

Респондентите, които са взели участие в анкетното проучване, определят като най-значими икономически сектори по отношение развитието на общината **Обслужващите дейности с регионално значение** и **Селското стопанство**. На трето място поставят **Горското стопанство**. Респондентите приоритизират най-слабо секторите на леката промишленост и високотехнологичните производства. Всички резултати може да се видят на следващата фигура.

Към този въпрос респондентите допълват още няколко направления, които са важни за общината: откриване на нови работни места, развитие на културата и „младите хора, които са избрали да останат в общината“.

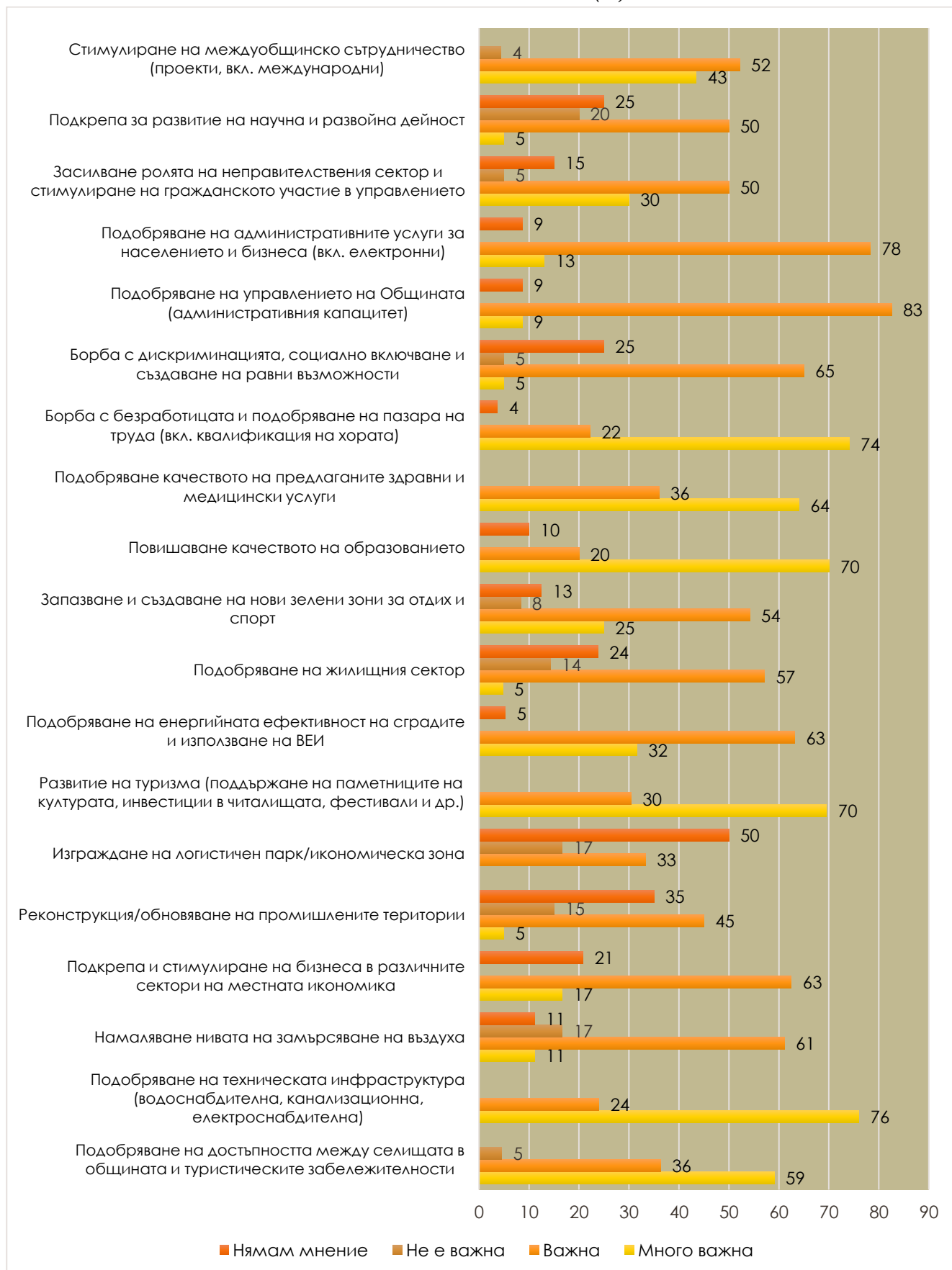
Фигура 11. Кои трябва да бъдат приоритетните направления за икономическо развитие в общината и оценете тяхната значимост за Вас?



Въпрос: Кои са най-необходимите мерки за подобряване на състоянието в общината и оценете тяхната значимост за Вас? (Можете да оцените всяка една мярка)

Едно от **най-значимите** неща за подобряване на състоянието на община Сухиндол е **борбата с безработицата** (подобряване на пазара на труда и квалификация на човешкия ресурс). На второ място по важност респондентите поставят **техническата инфраструктура** (водоснабдителна, канализационна и електроснабдителна). Други необходими мерки, които изпъкват са **подобряване качеството на пазара на труда и развитие на туризма**. Подробна информация е изложена чрез следващата фигура.

Фигура 12. Кои са най-необходимите мерки за подобряване на състоянието в общината и оценете тяхната значимост за Вас (%)?



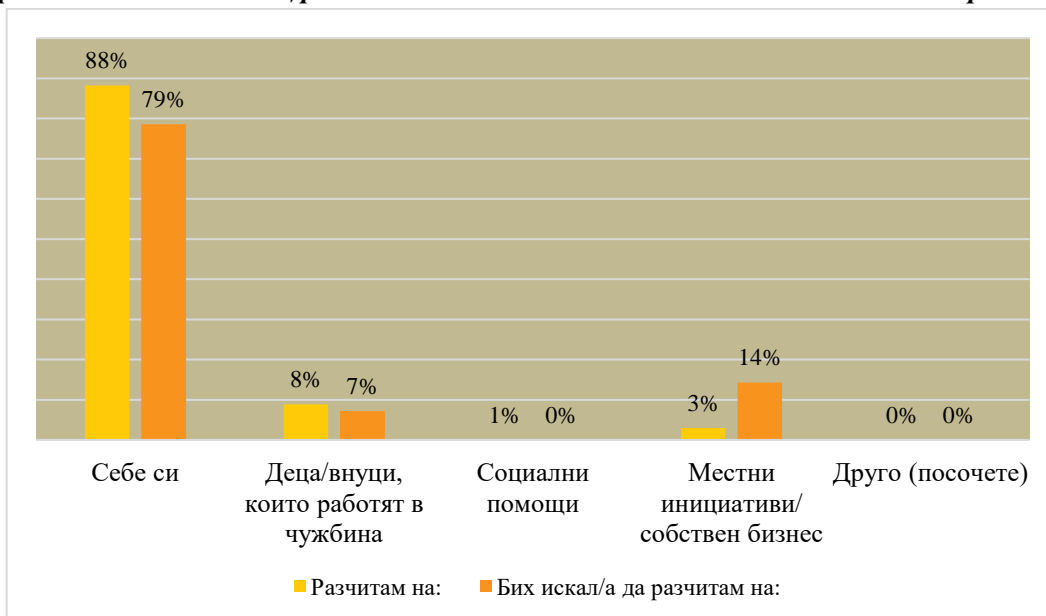
Въпрос: Ако имате роднини/приятели в чужбина, при какви условия мислите, че биха се върнали?

Въпросът е отворен и не са изброени възможни отговори. Отговорите на респондентите са доста идентични. Според тях основното, което трябва да се постигне е да се **осигурят работни места**, да се **подобри заплащане и условията на труд**. Тези или сходни отговори са дадени от над 80% от респондентите.

Въпрос: На каква помощ разчитате в момента и на какво бихте искали да разчитате?

88% от анкетираните разчитат единствено **на себе си**. Много малка част от респондентите разчитат на местни инициативи/собствен бизнес – 3%, но 14% биха искали да разчитат на това. Това показва, че населението в община Сухиндол има отчасти предприемаческа нагласа, която може да бъде използвана и насърчавана.

Фигура 13. На каква помощ разчитате в момента и на какво бихте искали да разчитате?

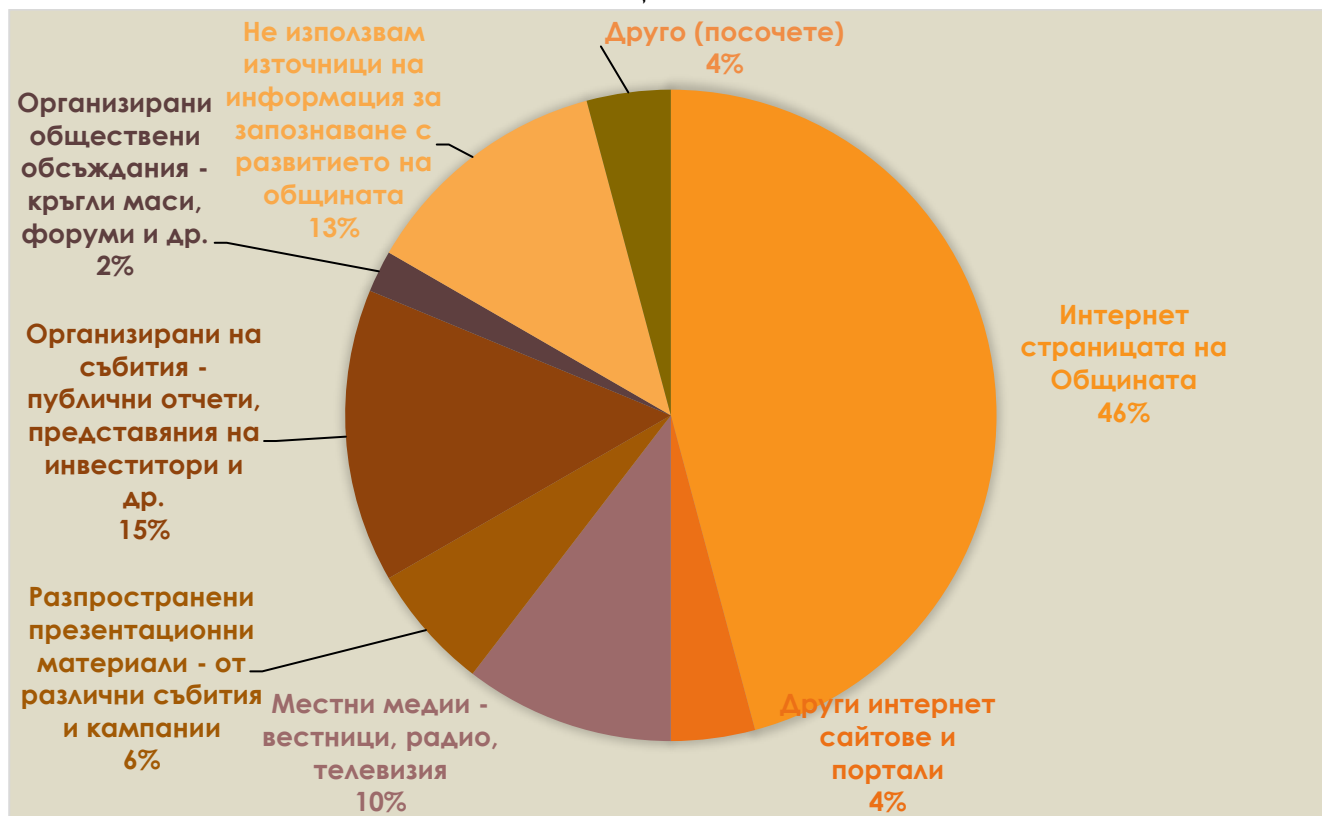


2.3. НАБЛЮДЕНИЕ И ПУБЛИЧНОСТ НА ПЛАНА

Въпрос: Какви източници на информация използвате за запознаване с развитието на общината?

В община Сухиндол гражданите най-често използват **интернет страницата на Общината**, за да получат информация, която е свързана с развитието ѝ (46%). Другите по-често използвани източници на информация относно развитието на общината са **организирани събития** (15) и **местни медии** (10%). Не малка част от респондентите са посочили, че не ползват източници за информиране (13%). Всички резултати са представени на следващата фигура.

Фигура 14. Какви източници на информация използвате за запознаване с развитието на общината?



3. ОСНОВНИ ИЗВОДИ ОТ РЕЗУЛТАТИТЕ ОТ АНКЕТНОТО ПРОУЧАВАНЕ

В обобщение на анкетното проучване може да кажем, че гражданите са силно заинтересовани от развитието на общината, участвайки в направеното проучване.

Идентифицирани са следните препоръки за бъдещото развитие:

- Подобряване на инфраструктурата на територията на цялата община Сухиндол - дейности по рехабилитация и реконструкция на общинската и републиканска пътна и улична инфраструктура в населените места;
- Засилено развитие на туристическата дейност в община Сухиндол – разработване и реализация на проекти свързани с еко, селски и лозаро-винарски туризъм;
- Разриване на нови работни места с цел задържане на населението в общината и подобряване на жизнения стандарт, създаване на устойчива заетост сред населението;
- Опазването на природните дадености;
- Създаване на благоприятни условия за развитие на спорт – изграждане на спортни и детски площадки;
- Изграждане на канализационна мрежа, рехабилитация на водоснабдителната мрежа.

4. ПРЕДЛОЖЕНИЯ ЗА ПРОЕКТИ, НАПРАВЕНИ В АНКЕТНИТЕ КАРТИ

При попълване на анкетните карти голяма част от жителите и работещите в община Сухиндол са се възползвали от „отворените“ въпроси и са дали конкретни идеи за проекти или инициативи, които считат, че са важни и трябва да се реализират чрез ПИРО Сухиндол. Всички идеи са обобщени и представени в следващата таблица.

Таблица 2. Направени предложения за проекти и инициативи за реализация в ПИРО Сухиндол 2021-2027 г.

№	Мярка/Проект/Инициатива	Населено място (ако е приложимо)
1.	Асфалтиране на улици	с. Красно градище
2.	Възстановяване на ежедневния транспорт по направлението Павликени-Сухиндол-Красно градище-Горско Калугерово и обратно	община Сухиндол
3.	Почистване на отводнителния канал за отпадъчни води от язовира, намиращ се в землището на с. Красно градище	с. Красно градище
4.	Ремонт на бившата сграда на съвета	с. Красно градище
5.	Управление и укрепване на свлачище	с. Горско Косово
6.	Управление и укрепване на свлачище	гр. Сухиндол
7.	Доизграждане на канализационна мрежа	гр. Сухиндол
8.	Реконструкция на стадиона	гр. Сухиндол
9.	Развитие на туризма	гр. Сухиндол
10.	Подобряване на жизненото равнище	с. Бяла река
11.	Реконструкция на пътя към селата Горско Косово, Бяла река, Горско Калугерово	община Сухиндол
12.	Асфалтиране на улиците	с. Бяла река
13.	Изграждане на водопреносна мрежа	с. Бяла река
14.	Изграждане на детска площадка	с. Бяла река